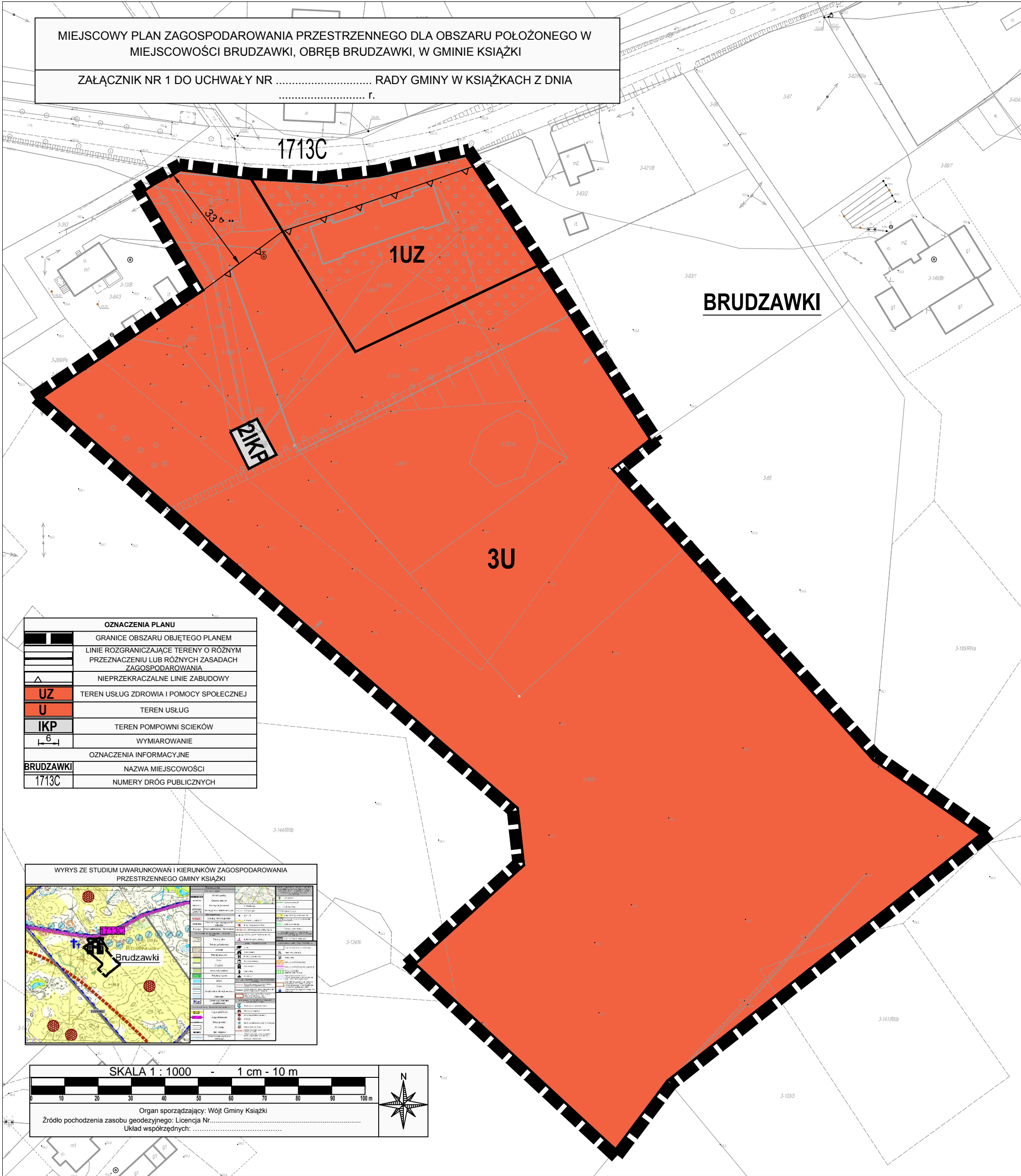

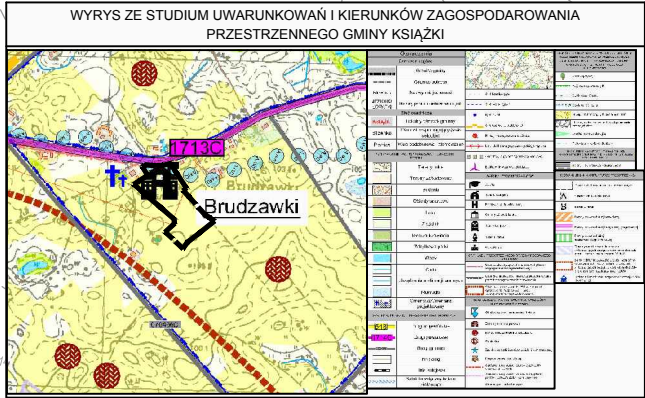


MIEJSCOWY PLAN ZAGOSPODAROWANIA PRZESTRZENNEGO DLA OBSZARU POŁOŻONEGO W
MIEJSCOWOŚCI BRUDZAWKI, OBRĘB BRUDZAWKI, W GMINIE KSIĄŻKI

ZAŁĄCZNIK NR 1 DO UCHWAŁY NR RADY GMINY W KSIĄŻKACH Z DNIA
..... r.



OZNACZENIA PLANU	
	GRANICE OBSZARU OBJĘTEGO PLANEM
	LINIE ROZGRANICZAJĄCE TERENY O RÓŻNYM PRZEZNACZENIU LUB RÓŻNYCH ZASADACH ZAGOSPODAROWANIA
	NIEPRZEKRACZALNE LINIE ZABUDOWY
	TEREN USŁUG ZDROWIA I POMOCY SPOŁECZNEJ
	TEREN USŁUG
	TEREN POMPOWNI SCIEKÓW
	WYMIAROWANIE
OZNACZENIA INFORMACYJNE	
	NAZWA MIEJSCOWOŚCI
	NUMERY DRÓG PUBLICZNYCH



Organ sporządzający: Wójt Gminy Książki
Źródło pochodzenia zasobu geodezyjnego: Licencja Nr.....
Układ współrzędnych: